



MINISTERIO
PARA LA TRANSICIÓN ECOLÓGICA
Y EL RETO DEMOGRÁFICO

O F I C I O

S/REF.

N/REF.

DES01/23/46/0001

SECRETARIA D'ESTAT DE MEDI
AMBIENT

SECRETARIA DE ESTADO DE
MEDIO AMBIENTE

DIRECCIÓ GENERAL
DE LA COSTA I EL MAR

DIRECCIÓN GENERAL
DE LA COSTA Y EL MAR

DEMARCACIÓ DE COSTES EN
VALENCIA

DEMARCACIÓN DE COSTAS
EN VALENCIA

CONSELLERIA DE AGRICULTURA,
DESARROLLO RURAL, EMERGENCIA
CLIMATICA Y TRANSICION ECOLOGICA
D.G. de Medio Natural y de Evaluación Ambiental

C/ Democracia, 77
Ciudad Administrativa Nueve de Octubre Torre I
46071 VALENCIA

ASUNTO

Deslinde del dominio público marítimo-terrestre en el tramo de costa de unos setecientos cincuenta (750) metros, correspondiente al término municipal de Bellreguard (Valencia).

Por Resolución de la Dirección General de la Costa y el Mar de fecha 1 de junio de 2023, se autorizó a la Demarcación de Costas en Valencia para que llevase a cabo, de oficio, el deslinde del dominio público marítimo-terrestre en el tramo de costa correspondiente al término municipal de Bellreguard (Valencia).

Habiéndose practicado las actuaciones previas necesarias, de conformidad con lo establecido en el artículo 19 del Real Decreto 876/2014, de 10 de octubre, por el que se aprueba el Reglamento General de Costas, con fecha 19 de junio de 2023, esta Demarcación de Costas en Valencia ha acordado iniciar expediente de delimitación del deslinde del dominio público marítimo-terrestre del tramo de costa de unos setecientos cincuenta (750) metros, correspondiente al término municipal de Bellreguard (Valencia).

De acuerdo con el art. 21.2.b del Real Decreto 876/2014, de 10 de octubre, por el que se aprueba el Reglamento General de Costas, se adjunta planos con la delimitación provisional del dominio público marítimo-terrestre y de su zona de servidumbre de protección, con el fin de que en el plazo de **UN (1) MES** emitan el correspondiente informe, significándoles que transcurrido dicho plazo sin que se reciba este informe, se entenderá que es favorable.

Se adjuntos los planos con la delimitación provisional.

LA JEFA DE LA DEMARCACIÓN DE COSTAS EN VALENCIA
(Resolución de la Subsecretaría de 19/04/2022)

Concepción Icardo Fos

(Documento firmado electrónicamente en Valencia, en fecha y hora referenciadas en la firma)

CORREO ELECTRÓNICO
buzon- dcvalencia@miteco.es

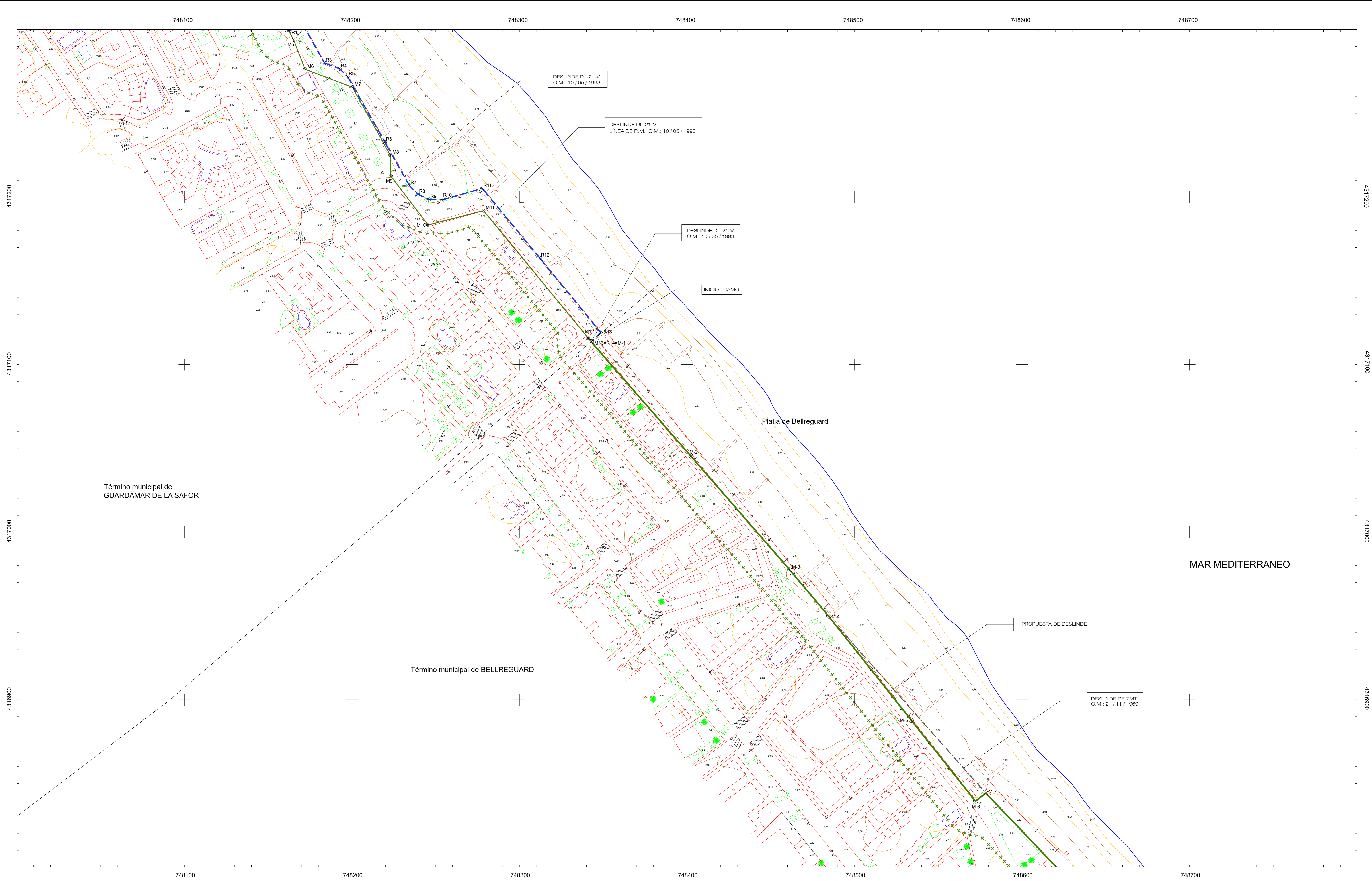
C/ JOAQUÍN BALLESTER, 39 – 6º
46009 VALENCIA
Tfno.: 96 158 31 71
FAX: 96 307 95 93


CSV : GEN-2dcf-a1e3-e524-05a1-44f5-b9d4-80b9-b156

DIRECCIÓN DE VALIDACIÓN : https://sede.administracion.gob.es/pagSedeFront/servicios/consultaCSV.htm

FIRMANTE(1) : CONCEPCION ICARDO FOS | FECHA : 21/06/2023 18:43 | Sin acción específica







MINISTERIO
PARA LA TRANSICIÓN ECOLÓGICA
Y EL RETO DEMOGRÁFICO

DIRECCIÓN GENERAL DE LA COSTA Y EL MAR
Demarcación de Costas en Valencia

DESLINDE DEL DPM-T EN EL TRAMO DE COSTA
CORRESPONDIENTE AL TÉRMINO MUNICIPAL DE BELLREGUARD (VALENCIA)

TÉRMINO MUNICIPAL DE: BELLREGUARD

PROPUESTA DE DELIMITACIÓN PROVISIONAL

PLANO Nº 1	HOJA Nº 1 de 2	PLANO: POLIGONAL DE DESLINDE	REFERENCIA SERVICIO:	EXPEDIENTE DUNA: DES01/23/46/0001
---------------	-------------------	---------------------------------	----------------------	--------------------------------------

GRÁFICO DE DISTRIBUCIÓN DE HOJAS 1:5.000

GRÁFICO DE DISTRIBUCIÓN DE HOJAS 1:1.000

El Técnico Sup. del Servicio
de Gestión del Dominio Público

Fecha: Abril de 2.023

La Jefa de Demarcación de Costas
Resolución de 19/04/2022

Firma: Eugenio Jiménez Ferrer

Firma: Concepción Icardo Fos

INFORMACIÓN CARTOGRÁFICA

SISTEMA GEOIDÉSICO DE REFERENCIA: ETRS89

SISTEMA DE PROYECCIÓN CARTOGRÁFICA: U.T.M. - HUSO 30

ORIGEN DE ALTITUDES: NIVEL MEDIO DEL MAR EN ALCANTRE

COORDENADAS U.T.M. ETRS89 EN MARCO DE HOJA

VUELO FOTOGRAMÉTRICO REALIZADO EN 2.009

AEROTRIANGULACIÓN REALIZADA EN 2.009

APOYO DE CAMPO REALIZADO EN 2.009

RESTITUCIÓN Y EDICIÓN REALIZADO EN 2.016

SIGNOS CONVENCIONALES PARTICULARES

LÍNEA DE COTA 0

POLIGONAL DEL DESLINDE DEL D.P.M.T.

LÍNEA DE RIBERA DEL MAR

LÍMITE SERVIDUMBRE DE TRANSITO

LÍMITE SERVIDUMBRE DE PROTECCIÓN

LÍNEA DE DESLINDES ANTERIORES

LÍMITE PARCELAS COLINDANTES

LÍMITE DE SUELO URBANO

LÍMITE DE TÉRMINO MUNICIPAL

LÍMITE DE PROVINCIA

M-3 VÉRTICES DE DESLINDE

R-3 VÉRTICES DE RIBERA DE MAR

H-3 VÉRTICES DE OTROS DESLINDES

M-3 VÉRTICE DE DESLINDE INICIO/FINAL TRAMO

TERRENOS INNECESARIOS

En transición a Deslindes colindantes

Deslindes colindantes

Límite servidumbre de tránsito colindante

Límite servidumbre de protección colindante

Escarpado

Muro/Alameda-Valla

Seto

Edificación en ruinas

Tendido eléctrico / Tendido telefónico

Punto NAP / Punto Nivelación

Vertice REGENTE / ROV ERGNS

Vertice Topográfico

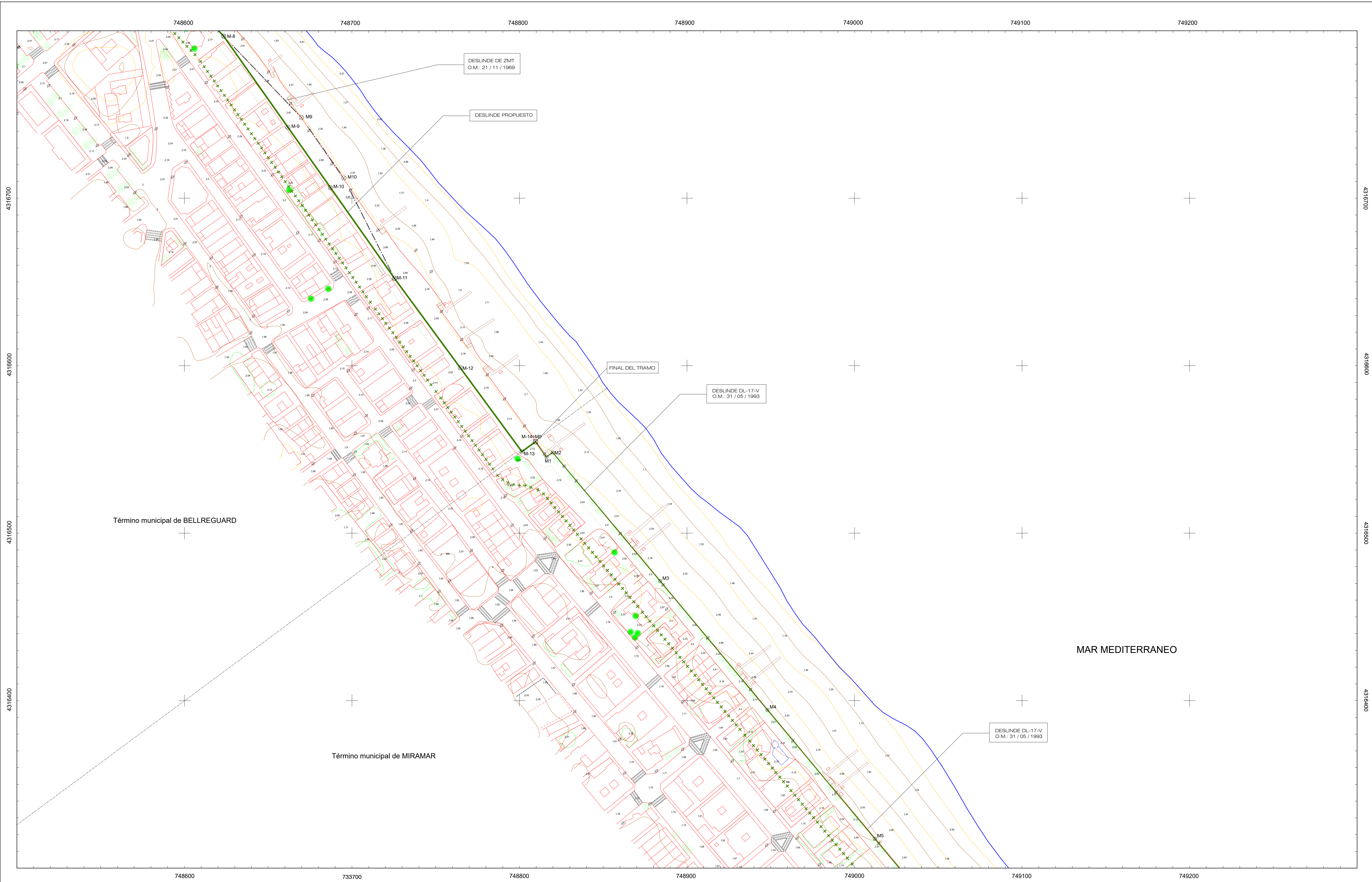
Punto de Apoyo


ESCALA 1 / 1.000

10 m 0 10 20 30 40 50 60 70 80 90 100 EQUIDISTANCIA 0,5 m.

CONSULTOR

VERTICES POLIGONAL DEL DESLINDE			VERTICES POLIGONAL DE LA RIBERA DEL MAR		
Num	X	Y	Num	X	Y
DL - 21 -V					
M5	748165,028	4317293,908	R_1	748162,407	4317299,086
M8	748171,932	4317276,282	R_3	748183,551	4317280,036
M7	748200,156	4317265,504	R_4	748192,509	4317276,577
M8	748222,736	4317225,120	R_5	748197,329	4317271,924
M9	748223,185	4317212,385	R_6	748215,541	4317232,696
M10	748245,384	4317183,319	R_7	748234,159	4317206,923
M11	748276,438	4317191,879	R_8	748239,255	4317201,636
M12	748340,812	4317115,866	R_9	748246,090	4317198,612
M13=M1	748342,732	4317113,618	R_10	748254,477	4317198,481
DES01/23/46/0001					
M-1	748342,732	4317113,618	R_11	748277,692	4317205,163
M-2	748402,174	4317045,370	R_12	748311,950	4317163,588
M-3	748461,253	4316977,395	R_13=R_1	748348,342	4317199,190
M-4	748484,445	4316949,777			
M-5	748533,804	4316887,618			
M-6	748572,156	4316839,319			
M-7	748578,235	4316844,160			





MINISTERIO
PARA LA TRANSICIÓN ECOLÓGICA
Y EL RETO DEMOGRÁFICO

DIRECCIÓN GENERAL DE LA COSTA Y EL MAR

Demarcación de Costas en Valencia

DESLINDE DEL DPM-T EN EL TRAMO DE COSTA
CORRESPONDIENTE AL TÉRMINO MUNICIPAL DE BELLREGUARD (VALENCIA)

TÉRMINO MUNICIPAL DE: BELLREGUARD

PROPUESTA DE DELIMITACIÓN PROVISIONAL

PLANO Nº 1	HOJA Nº 2 de 2	PLANO: POLIGONAL DE DESLINDE	REFERENCIA SERVICIO:	EXPEDIENTE DUNA: DE501/23/46/0001
---------------	-------------------	---------------------------------	----------------------	--------------------------------------

GRÁFICO DE DISTRIBUCIÓN DE HOJAS 1:5.000

GRÁFICO DE DISTRIBUCIÓN DE HOJAS 1:1.000

El Técnico Sup. del Servicio
de Gestión del Dominio Público

Fecha: Abril de 2.023

La Jefa de Demarcación de Costas
Resolución de 19/04/2022

Firma: Eugenio Jiménez Ferrer

Firma: Concepción Icardo Fos

VERTICES POLIGONAL DEL DESLINDE			VERTICES POLIGONAL DE LA RIBERA DEL MAR		
Num	X	Y	Num	X	Y
DE501/23/46/0001					
M-8	748623.457	4316796.749			
M-9	748661.837	4316742.307			
M-10	748687.220	4316706.299			
M-11	748725.412	4316652.125			
M-12	748764.626	4316598.788			
M-13	748801.455	4316548.063			
M-14-M0	748809.579	4316554.572			
DL - 17 - V					
M0-M14	748809.579	4316554.572			
M1	748815.935	4316545.426			
M2	748819.894	4316548.092			
M3	748864.038	4316471.314			
M4	748948.092	4316394.394			
M5	749012.170	4316317.462			



JUSTIFICANTE DE REGISTRO EN OFICINA DE REGISTRO

Oficina:	Registro de la Demarcación de Costas en Valencia - 000005255
Fecha y hora de registro en	22/06/2023 12:09:52 (Horario peninsular)
Fecha presentación:	22/06/2023 12:07:40 (Horario peninsular)
Número de registro:	REGAGE23s00040800927
Tipo de documentación física:	Documentación adjunta digitalizada
Enviado por SIR:	Sí

Información del registro

Tipo Asiento:	Salida
Resumen/Asunto:	Deslinde del dominio público marítimo-terrestre en el tramo de costa de unos setecientos cincuenta (750) metros, correspondiente al término municipal de Bellreguard (Valencia).DES01/23/46/0001
Unidad de tramitación origen/Centro directivo:	Demarcacion de Costas Valencia - EA0043353 / Ministerio para la Transición Ecológica y el Reto Demográfico
Unidad de tramitación destino/Centro directivo:	Conselleria de Agricultura, Desarrollo Rural, Emergencia Climática y Transición Ecológica - A10017551 / Comunidades Autonomas
Ref. Externa:	
Nº. Expediente:	DES01/23/46/0001

Adjuntos

Nombre:	DES.Propuesto_DES0123460001-HOJA 1.pdf
Tamaño (Bytes):	1.665.806
Validez:	Copia Electrónica Auténtica
Tipo:	Documento Adjunto
CSV:	GEISER-d725-75ab-53b2-499a-9109-73fb-dfc5-29f1
Hash:	197585df5261186e9d2bd532080b6299e18d18fe86d06a967a410073c13c1a65eb0a128b25d21360f59cbd7e1a1c20a440d21d1a02da df344917fc2b53c32405
Observaciones:	

Nombre:	DES.Propuesto_DES0123460001-HOJA 2.pdf
Tamaño (Bytes):	1.548.352
Validez:	Copia Electrónica Auténtica
Tipo:	Documento Adjunto
CSV:	GEISER-c2c4-e4b1-37bf-4af8-8255-9ae9-d1e9-4ef2
Hash:	b23493a856efb585fd5166bd59d5aa1b7a3b006fda8901bd773abf98f5d2048b7fc0243077daadab6d81f7c99e3e2e46a22b67f1973aa5 b5137e31e1ba1a2f57
Observaciones:	

El registro realizado está amparado en el Artículo 16 de la Ley 39/2015.

De acuerdo con el art. 31.2b de la Ley 39/15, a los efectos del cómputo de plazo fijado en días hábiles, y en lo que se refiere al cumplimiento de plazos por los interesados, la presentación en un día inhábil se entenderá realizada en la primera hora del primer día hábil siguiente salvo que una norma permita expresamente la recepción en día inhábil.

Podrán consultar el estado de su registro en Carpeta ciudadana. <https://sede.administracion.gob.es/carpeta/>

La documentación adjunta estará disponible para su consulta y descarga durante un período de un año.

ÁMBITO-PREFIJO	CSV	FECHA Y HORA DEL DOCUMENTO
GEISER	GEISER-4453-3fd4-aba4-4eae-818a-3248-31ff-0954	22/06/2023 12:09:52 (Horario peninsular)
Nº REGISTRO	DIRECCIÓN DE VALIDACIÓN	VALIDEZ DEL DOCUMENTO
REGAGE23s00040800927	https://sede.administracionespublicas.gob.es/valida	Original

Adjuntos	
Nombre:	report_9 Solicitud informe conselleria MA (7).pdf
Tamaño (Bytes):	155.257
Validez:	Copia Electrónica Auténtica
Tipo:	Documento Adjunto
CSV:	GEISER-4df9-3595-c0f2-46b7-9db5-e9e9-8242-3711
Hash:	6b09aafbecd16bf017321f6a18dbb7a991daf45929e6d009b4760d62b65aec4c9cb76e0d145ed8037af04880ece20b2527d77de40b28fb1a0d590693c8e2ca8b
Observaciones:	

La Oficina de Registro Registro de la Demarcación de Costas en Valencia declara que las imágenes electrónicas anexadas son imagen fiel e íntegra de los documentos en soporte físico origen, en el marco de la normativa vigente.

El registro realizado está amparado en el Artículo 16 de la Ley 39/2015.

De acuerdo con el art. 31.2b de la Ley 39/15, a los efectos del cómputo de plazo fijado en días hábiles, y en lo que se refiere al cumplimiento de plazos por los interesados, la presentación en un día inhábil se entenderá realizada en la primera hora del primer día hábil siguiente salvo que una norma permita expresamente la recepción en día inhábil.

Podrán consultar el estado de su registro en Carpeta ciudadana. <https://sede.administracion.gob.es/carpeta/>

La documentación adjunta estará disponible para su consulta y descarga durante un período de un año.

ÁMBITO-PREFIJO	CSV	FECHA Y HORA DEL DOCUMENTO
GEISER	GEISER-4453-3fd4-aba4-4eae-818a-3248-31ff-0954	22/06/2023 12:09:52 (Horario peninsular)
Nº REGISTRO	DIRECCIÓN DE VALIDACIÓN	VALIDEZ DEL DOCUMENTO
REGAGE23s00040800927	https://sede.administracionespublicas.gob.es/valida	Original